

NAZWA:

## PROJEKT ZAGOSPODAROWANIA

TEMAT:

### ROZBUDOWA I PRZEBUDOWA ŚWIETLICY WIEJSKIEJ W M. PRZYBRANOWO NA DZ. NR EWID. 187/16 W GM. ALEKSANDRÓW KUJAWSKI

ADRES OBIEKTU : Przybranowo

NUMER DZIAŁKI: 187/16, Przybranowo, gm. Aleksandrów Kujawki

INWESTOR : Związek Gmin Ziemi Kujawskiej

ADRES: ul. Chopina 4



87-700 Aleksandrów Kujawski

JEDNOSTKA PROJEKTOWA:

PRO – INWEST - KOMP Sławomir Serkowski  
88-200 Radziejów ul. Armii Krajowej 7a tel. 509452137

#### ZESPÓŁ PROJEKTOWY

Oświadczenie uczestników procesu projektowego: Projektanci i sprawdzający oświadczamy, że w/w projekt został sporządzony zgodnie z obowiązującymi przepisami oraz zasadami wiedzy technicznej. Podstawa prawna: art. 20 ust. 4 ustawy z dnia 7 lipca 1994r. Prawo budowlane (tekst jednolity Dz.U. z 2017 r., poz. 1332).

	imię i nazwisko	uprawnienia	branża	podpis
projektant	Janusz Bednarski	967/75/Bg	ARCHITEKTURA KONSTRUKCJA	
sprawdzający	mgr inż. Sławomir Serkowski	KUP/0061/PWBKb/16	KONSTR. – BUD.	

DATA

25 lipca 2018r.

Decyzja ostateczna  
dnia 20.06.2018 r.  
(podpis)  
Aleksandrów Kujawski, dnia 25.05.2018 r.

PL.6733.7.9.2018.MZ

## DECYZJA NR 9/2018 O USTALENIU LOKALIZACJI INWESTYCJI CELU PUBLICZNEGO

Na podstawie art.4 ust.2 pkt 1, art. 50 ust.1, art. 51 ust.1 pkt 2 ustawy z dnia 27 marca 2003 r. o planowaniu i zagospodarowaniu przestrzennym /Dz. U. z 2017 r. poz. 1073 z późn. zm./ oraz art. 104 ustawy z 14 czerwca 1960r.- Kodeks Postępowania Administracyjnego /Dz. U. z 2017 r. poz. 1257 z późn. zm./

po rozpatrzeniu wniosku z dnia 27.03.2018r. Gminy Wiejskiej Aleksandrów Kujawski

### USTALAM

warunki dla lokalizacji inwestycji celu publicznego dla zamierzenia inwestycyjnego polegającego na rozbudowie obiektu użyteczności publicznej o pomieszczenie świetlicy położonego na terenie działki nr 187/16 w obrębie ewidencyjnym Przybranowo, gmina Aleksandrów Kujawski.

1. Warunki i szczegółowe zasady zagospodarowania terenu oraz jego zabudowy wynikające z przepisów odrębnych:

1.1. Warunki i wymagania ochrony i kształtowania ładu przestrzennego:

1.1.1. Rodzaj inwestycji: rozbudowa obiektu użyteczności publicznej;

1.1.2. Linia zabudowy – nieprzekraczalna w linii istniejącego budynku świetlicy;

1.1.3. Powierzchnia zabudowy części rozbudowanej: ca 70m<sup>2</sup>;

1.1.4. Szerokość elewacji frontowej po rozbudowie: do 12m;

1.1.5. Wysokość górnej krawędzi elewacji frontowej (do kalenicy) części rozbudowanej: do 4,0m;

1.1.6. Geometria dachu części rozbudowanej: dach płaski lub jednospadowy o nachyleniu połaci do 20° ;

1.1.7. Projekt budowlany należy opracować zgodnie z przepisami prawa budowlanego oraz rozporządzeniem Ministra Infrastruktury z dnia 12 kwietnia 2002r., w sprawie warunków technicznych, jakim powinny odpowiadać budynki i ich usytuowanie (Dz. U. z 2015 r. poz. 1422 z późn. zm).

1.2. Ochrona dziedzictwa kulturowego i zabytków: w wypadku natrafienia w trakcie prac ziemnych na obiekt archeologiczny prace należy wstrzymać i zawiadomić Wojewódzkiego Konserwatora Zabytków.

1.3. Ochrona środowiska i zdrowia ludzi: Przedmiotową inwestycję należy projektować i budować w sposób określony w przepisach techniczno-budowlanych oraz zgodnie z zasadami wiedzy technicznej, zapewniając spełnienie wymagań dotyczących: bezpieczeństwa pożarowego, bezpieczeństwa konstrukcji, bezpieczeństwa użytkowania, odpowiednich warunków higienicznych i zdrowotnych oraz ochrony środowiska, ochrony przed hałasem i drganiami, oszczędności energii i odpowiedniej izolacyjności cieplnej przegród.

- 1.4. Wymagania dotyczące ochrony interesów osób trzecich:
  - 1.4.1. Projektowana inwestycja nie może pogorszyć warunków użytkowania sąsiednich nieruchomości.
  - 1.4.2. Projektowana inwestycja musi uwzględniać uzasadnione interesy właścicieli działek sąsiednich i istniejącego uzbrojenia.
- 1.5. Obsługa w zakresie infrastruktury technicznej: z istniejących przyłączy i urządzeń.
- 1.6. Obsługa komunikacyjna: istniejące zasady obsługi komunikacyjnej;
2. Linie rozgraniczające teren inwestycji: określone zostały na kopii mapy numerycznej w skali 1:1000 stanowiącej załącznik graficzny do decyzji.
3. Projekt budowlany należy wykonać zgodnie z Rozporządzeniem Ministra Infrastruktury i Rozwoju z dnia 22.09.2015 r. zmieniającym rozporządzenie w sprawie szczegółowego zakresu i formy projektu budowlanego (Dz. U. z 2015 r. poz.1554).
4. Projekt budowlany powinien zawierać pozytywne opinie jednostek uzgadniających i opiniujących wymaganych przepisami odrębnymi dla projektowanej inwestycji.
5. W celu uzyskania pozwolenia na budowę (lub zgłoszenia budowy) należy złożyć wniosek w Starostwie Powiatowym w Aleksandrowie Kujawskim.
6. Do wniosku o wydanie pozwolenia na budowę (lub zgłoszenie budowy) należy dołączyć oświadczenie o posiadanym prawie do dysponowania nieruchomością na cele budowlane.

## UZASADNIENIE

W dniu 27.03.2018r. Gmina Wiejska Aleksandrów Kujawski wystąpiła z wnioskiem o ustalenie lokalizacji inwestycji celu publicznego dla zamierzenia inwestycyjnego polegającego na rozbudowie obiektu użyteczności publicznej o pomieszczenie świetlicy położonego na terenie działki nr 187/16 w obrębie ewidencyjnym Przybranowo, gmina Aleksandrów Kujawski.

Ustalenie lokalizacji nastąpiło z zachowaniem trybu określonego w art. 53 ust. 1-5 ustawy z dnia 27 marca 2003r. o planowaniu i zagospodarowaniu przestrzennym.

Z uwagi na brak obowiązującego planu zagospodarowania przestrzennego dla terenu objętego wnioskiem zgodnie z art. 50 ust. 1 w/w. ustawy rozpatrzenie wniosku następuje w drodze ustalenia lokalizacji inwestycji celu publicznego.

Projekt decyzji uzyskał stosowne uzgodnienia:

1. Starostwo Powiatowe w Aleksandrowie Kujawskim- Postanowienie z dnia 24.04.2018 r. znak GN.Gś.6125.119.2018;
2. Regionalny Zarząd Gospodarki Wodnej w Gdańsku Państwowe Gospodarstwo Wodne Wody Polskie poprzez Nadzór Wodny w Aleksandrowie Kujawskim- uzgodnienie milczące.

Strony zapoznały się z materiałami zebranymi w sprawie.

Po uzyskaniu stosownych uzgodnień zgodnie z art. 53 ust. 4 orzeka się jak w sentencji.

## POUCZENIE

Od niniejszej decyzji służy stronie prawo wniesienia odwołania do Samorządowego Kolegium Odwoławczego we Włocławku za pośrednictwem Wójta Gminy w terminie 14 dni od dnia jej otrzymania.

Odwołanie powinno zawierać treści określone w art. 53 ust. 6 ustawy z dnia 27 marca 2003 r. o planowaniu i zagospodarowaniu przestrzennym.

W trakcie biegu terminu do wniesienia odwołania strona może zrzec się prawa do wniesienia odwołania wobec tut. Organu.

Z dniem doręczenia tut. Organowi oświadczenia o zrzeczeniu się prawa do wniesienia odwołania przez ostatnią ze stron postępowania decyzja staje się ostateczna i prawomocna.

  
mgr inż. Andrzej C. Duda  
Kierownik Wydziału Gospodarki

### Załącznik:

1. Załącznik graficzny do decyzji o ustalenie lokalizacji inwestycji celu publicznego

### Otrzymują:

1. Gmina Wiejska Aleksandrów Kujawski
2. Pl- a/a

### Otrzymują do wiadomości:

1. Obwieszczenie Wójta Gminy Aleksandrów Kujawski - tablica ogłoszeń UG
2. Obwieszczenie Wójta Gminy Aleksandrów Kujawski - tablica ogłoszeń Sołectwo Przybranowo
3. BIP Urzędu Gminy w Aleksandrowie Kujawskim
4. Starostwo Powiatowe w Aleksandrowie Kujawskim
5. Regionalny Zarząd Gospodarki Wodnej w Gdańsku Państwowe Gospodarstwo Wodne Wody Polskie poprzez Nadzór Wodny w Aleksandrowie Kujawskim

Analiza dokonana zgodnie z art. 53 ust. 3 ustawy z dnia 27 marca 2003r. o planowaniu i zagospodarowaniu przestrzennym.

## **I. ANALIZA CECH ZABUDOWY I ZAGOSPODAROWANIA TERENU ORAZ STANU FAKTYCZNEGO I PRAWNEGO**

### **1. Granice obszaru analizowanego:**

Do analizy wyznaczono obszar określony na załączniku graficznym w skali 1:1000.r wielkości trzykrotnej szerokości frontu działki. Front działki wynosi 27m.

Teren planowanej inwestycji jest zabudowany.

W sąsiedztwie znajduje się zabudowa zagrodowa, szkoła, boisko sportowe, pola i drogi.

### **2. Linia zabudowy: nie wymaga ustalenia. Warunek spełniony.**

### **3. Wskaźnik wielkości powierzchni istniejącej, sąsiedniej zabudowy usługowej w stosunku do powierzchni działki:**

- działka nr 283/1 – 30%,
- działka nr 187/16 – 10%

Wskaźnik średni wielkości powierzchni istniejącej zabudowy usługowej wynosi ca 20%.

Wskaźnik pow. zabudowy nowej wynosi 16%;  
Warunek uznaje się za spełniony.

### **4. Szerokość elewacji frontowej sąsiedniej zabudowy:**

- a) działka nr 283/1 – 32m,
- b) działka nr 187/16 – 5m,

Średnia szerokość elewacji frontowej istniejącej zabudowy usługowej wynosi 18m.  
Szerokość elewacji frontowej nowej zabudowy 12,0m.  
Warunek uznaje się za spełniony.

- c) Wysokość górnej krawędzi elewacji frontowej istniejącej zabudowy: 4-10m.  
Wysokość nowej zabudowy do 4m.  
Warunek jest spełniony.

- d) Geometria dachów: w obszarze analizowanym budynki usługowe posiadają dachy Dwuspadowe i płaskie. Projektowany dach jednospadowy lub płaski spełniają warunek.

- e) Ciągłość funkcji usługowej zachowana.

## **II. DOSTĘP DO DROGI PUBLICZNEJ**

Teren ma dostęp do drogi publicznej.

Warunek spełniony.

### III. ISTNIEJĄCE I PROJEKTOWANE UZBROJENIE TERENU

Istniejące uzbrojenie jest wystarczające dla zamierzenia inwestycyjnego: planowana inwestycja korzystać będzie z istniejących przyłączy i urządzeń.

Warunek jest spełniony.

### IV. ZGODA NA PRZEZNACZENIE GRUNTÓW ROLNYCH I GRUNTÓW LEŚNYCH NA CELE NIE ROLNE I NIE LEŚNE

Wg wypisu z rejestru gruntów działka nr 187/16 ma powierzchnię 0,1100ha gruntów klasy RIIIa, Bi i Bz.

Inwestycja nie wymaga uzyskania zgody na przeznaczenie gruntów rolnych na cele nie rolne właściwego do spraw rozwoju ministra, ponieważ inwestycja realizowana będzie poza gruntami rolnymi klasy IIIa.

Gruntów leśnych brak.

Warunek jest spełniony.

### V. ZGODNOŚĆ Z PRZEPISAMI ODRĘBNYMI

1. Z zakresu ochrony środowiska:

- a) teren nie jest położony w Obszarze Chronionego Krajobrazu Niziny Ciechocińskiej, na terenie którego obowiązują zakazy i nakazy zawarte w uchwale Nr X/252/15 Sejmiku Województwa Kujawsko-Pomorskiego z dnia 24 sierpnia 2015r w sprawie obszarów chronionych krajobrazu (Dz. Urz. Woj. Kuj. Pom. z 2015 r. poz. 2573),
- b) teren nie jest położony w strefie pośredniej miejskiego ujęcia wody Aleksandrów Kujawski,
- c) teren nie jest położony w obszarze zagrożonym zalaniem,
- d) teren nie jest położony w obszarze osuwania się mas ziemnych.

2. Z zakresu dziedzictwa kulturowego i zabytków oraz dóbr kultury współczesnej: teren planowanej inwestycji nie jest położony w obszarze chronionym z zakresu dziedzictwa kulturowego i zabytków, nie stwierdzono położenia na przedmiotowej działce udokumentowanych stanowisk archeologicznych.

3. Z zakresu prawa górniczego: teren nie jest położony w obszarze górniczym wód mineralnych „Ciehocinek” utworzonym dla ochrony zasobów wód leczniczych decyzją Ministra Zdrowia i Opieki Społecznej z dnia 28.02.1969 znak: TG76/236/69.

4. Teren nie jest objęty obowiązującym miejscowym planem zagospodarowania przestrzennego i aktualnie nie przystąpiono do jego opracowania.

5. Nie jest wymagana decyzja o środowiskowych uwarunkowaniach.

Warunek jest spełniony.

Wniosek:

Zgodnie z art. 61. ust.1 ustawy o planowaniu i zagospodarowaniu przestrzennym (Dz. U. z 2017 r. poz. 1073 z późn. zm.) wydanie decyzji o ustaleniu lokalizacji inwestycji celu publicznego jest możliwe jedynie w przypadku łącznego spełnienia następujących warunków:

- a) co najmniej jedna działka sąsiednia dostępna z tej samej drogi publicznej jest zabudowana w sposób pozwalający na określenie wymagań dotyczących nowej zabudowy w zakresie kontynuacji funkcji, parametrów, cech i wskaźników kształtowania zabudowy oraz zagospodarowania terenu, w tym gabarytów i formy

architektonicznej obiektów budowlanych, linii zabudowy oraz intensywności wykorzystania terenu.

- b) teren ma dostęp do drogi publicznej,
- c) istniejące lub projektowane uzbrojenie terenu jest wystarczające dla zamierzenia inwestycyjnego
- d) teren nie wymaga uzyskania zgody na zmianę przeznaczenia gruntów rolnych i leśnych na cele nierolnicze i nieleśne.
- e) decyzja jest zgodna z przepisami odrębnymi.

Załącznik:  
1. Załącznik graficzny do analizy

z ur. Wrota  
*[Signature]*  
mgr inż. Tomasz C. ...  
Kierownik ...



# KOPIA MAPY NUMERYCZNEJ

1:1000

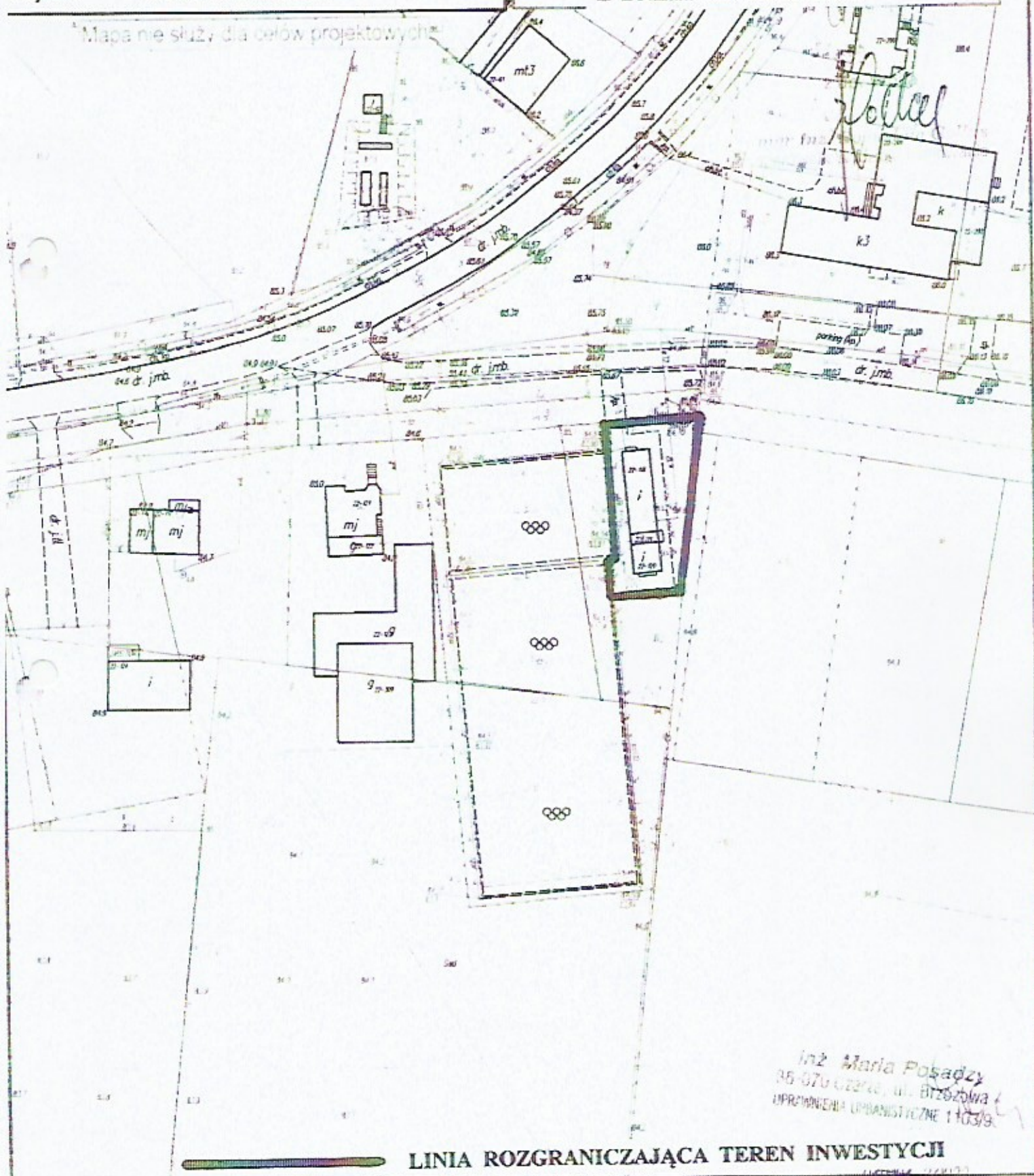
Województwo: KUJAWSKO-POMORSKIE  
 Powiat: ALEKSANDROWSKI  
 Gmina/Miasto: ALEKSANDRÓW KUJAWSKI  
 Obręb: PRZYBRANOWO - dz.187/16  
 Ulica:  
 Rejestr: GN.Go.6642.405.2018

Publikacja na podstawie niniejszej kartei z urzędniczym zasobu geodezyjnym i kartograficznym

STAROSTA ALEKSANDROWSKI  
 MAPA ZASADNICZA

**ZAŁĄCZNIK GRAFICZNY  
 DO DECYZJI O LOKALIZACJI  
 INWESTYCJI CELU PUBLICZNEGO  
 NR 21.6233.7.3.2018.MZ  
 Z DNIA.....**

Mapa nie służy dla celów projektowych



inż. Maria Połaczy  
 35-070 Gzroc, ul. Brzoźowa 4  
 IMPRINTERIA URBANISTYCZNE 1103/9

**LINIA ROZGRANICZAJĄCA TEREN INWESTYCJI**



# KOPIA MAPY NUMERYCZNEJ

1:1000

Poświadcza się zgodność niniejszej kopii z treścią materiału państwowego zasobu geodezyjnego i kartograficznego.

Organ prowadzący państwowy zasób geodezyjny i kartograficzny

STAROSTA ALEKSANDROWSKI

MAPA ZASADNICZA

Nazwa materiału zasobu

Identyfikator ewidencyjny materiału zasobu

GN Go 6642.405.2018

Data wykonania kopii

2018.03.20.

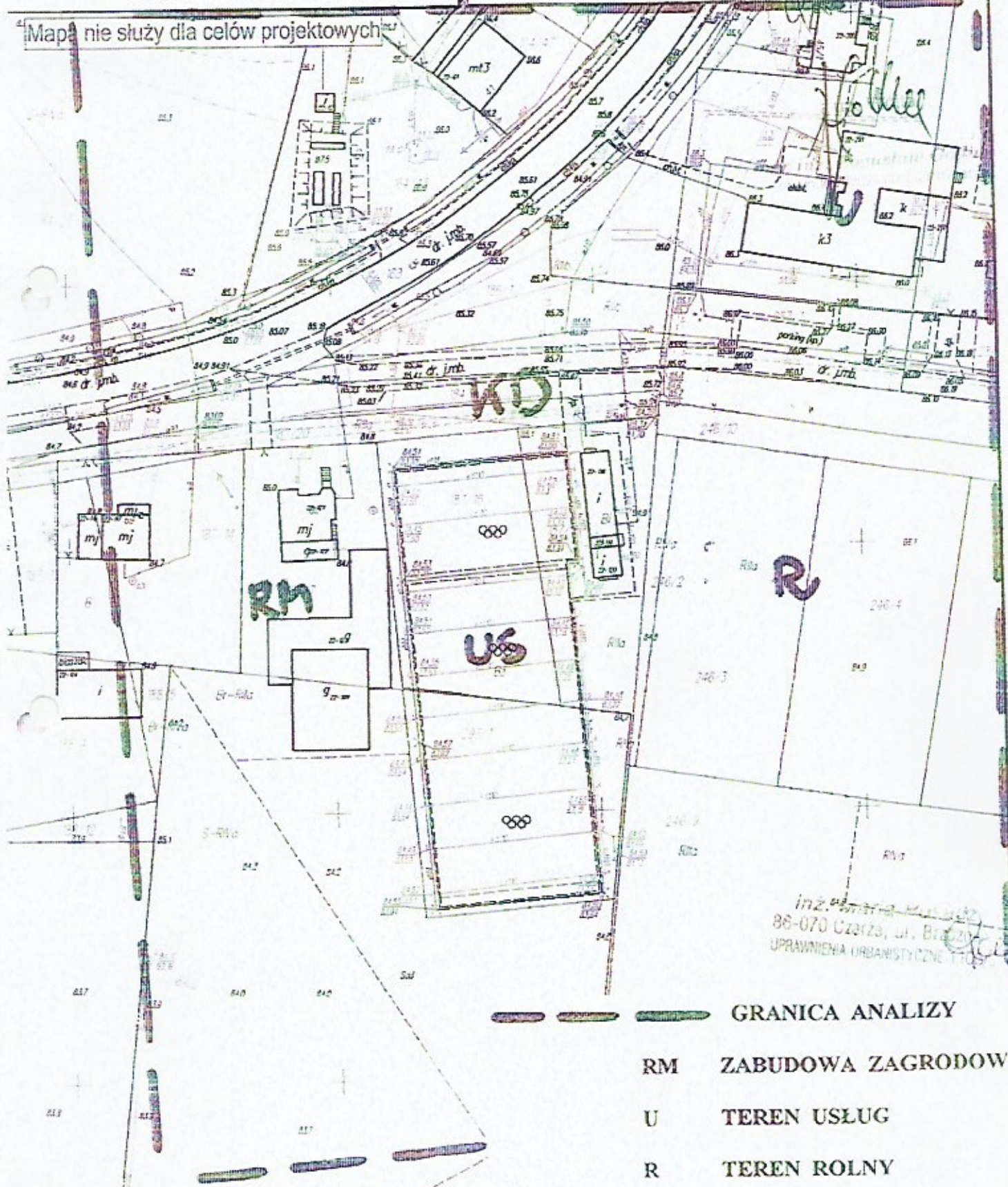
Imię, nazwisko i podpis osoby reprezentującej organ

**ZAŁĄCZNIK GRAFICZNY DO ANALIZY**






rodzstwo: KUJAWSKO-POMORSKIE  
t: ALEKSANDROWSKI  
Miasto: ALEKSANDRÓW KUJAWSKI  
c: PRZYBRANOWO - dz.187/16

tr: GN.Go.6642.405.2018

Mapa nie służy dla celów projektowych



inż. *[Signature]*  
86-070 Czerzys, ul. Brzozy  
UPRAWNIENIA URBANISTYCZNE TTOS

-  GRANICA ANALIZY
-  RM ZABUDOWA ZAGRODOWA
-  U TEREN USŁUG
-  R TEREN ROLNY
-  US BOISKO SPORTOWE

Pl.6733.7.12.2018.MZ

Aleksandrów Kujawski, dnia 16.07.2018 r.

### DECYZJA

Na podstawie art. 155 w związku z art. 154 § 2 ustawy z 14 czerwca 1960 r.- Kodeks Postępowania Administracyjnego /Dz.U. z 2017 r. poz. 1257 z późn.zm./, art.4 ust.2 pkt 2 ustawy o planowaniu i zagospodarowaniu przestrzennym /Dz. U. z 2017 r. poz. 1073 z późn.zm./ .

po rozpatrzeniu wniosku z dnia 12.07.2018 r. Gminy Wiejskiej Aleksandrów Kujawski z/s ul. Słowackiego 12, 87-700 Aleksandrów Kujawski.

### ZMIENIAM

decyzję ostateczną Nr 9/2018 o ustaleniu lokalizacji inwestycji celu publicznego z dnia 25.05.2018 r. (znak: Pl.6733.7.9.2018.MZ) ustalającą warunki lokalizacji inwestycji celu publicznego dla zamierzenia inwestycyjnego polegającego na rozbudowie obiektu użyteczności publicznej o pomieszczenie świetlicy położonego na terenie działki nr 187/16 w obrębie ewidencyjnym Przybranowo, gmina Aleksandrów Kujawski, w sposób następujący:

1. Zmienia się tytuł decyzji na: decyzję o ustaleniu lokalizacji inwestycji celu publicznego dla zamierzenia inwestycyjnego polegającego na przebudowie i rozbudowie obiektu użyteczności publicznej o pomieszczenie świetlicy położonego na terenie działki nr 187/16 w obrębie ewidencyjnym Przybranowo, gmina Aleksandrów Kujawski.
2. Stosownej zmiany dokonuje się w uzasadnieniu decyzji.
2. Pozostałe warunki decyzji i załącznik graficzny pozostają bez zmian.

**Niniejszej decyzji nadaje się rygor natychmiastowej wykonalności.**

### UZASADNIENIE

Zmiany w decyzji o ustaleniu lokalizacji inwestycji celu publicznego dokonano na wniosek inwestora. Przedmiotowa zmiana związana jest z rodzajem prac budowlanych, które będą wykonywane.


Niniejszej decyzji nadaje się rygor natychmiastowej wykonalności zgodnie z art. 108 §1 ustawy z dnia 14 czerwca 1960 r. Kodeks postępowania administracyjnego (Dz. U. z 2017 r. poz. 1257 ze zm.) z uwagi na ważny interes społeczny planowanej inwestycji.

### POUCZENIE

Od niniejszej decyzji służy stronie prawo wniesienia odwołania do Samorządowego Kolegium Odwoławczego we Włocławku za pośrednictwem Wójta Gminy Aleksandrów Kujawski w terminie 14 dni od dnia jej otrzymania.

W trakcie biegu terminu do wniesienia odwołania strona może zrzec się prawa do wniesienia odwołania wobec tut. Organu.

Z dniem doręczenia tut. Organowi oświadczenia o zrzeczeniu się prawa do wniesienia odwołania przez ostatnią ze stron postępowania decyzja staje się ostateczna i prawomocna.

z up. WÓJTA  
  
mgr Aneta Kuczyńska  
Sekretarz Gminy

**Otrzymują:**

1) Gmina Wiejska Aleksandrów Kujawski  
2.P1-a/a

**Do wiadomości:**

1. Obwieszczenie Wójta Gminy Aleksandrów Kujawski-tablica ogłoszeń UG
2. Obwieszczenie Wójta Gminy Aleksandrów Kujawski- tablica ogłoszeń Sołectwo Przybranowo
3. BIP Urzędu Gminy w Aleksandrowie Kujawskim
4. Starostwo Powiatowe w Aleksandrowie Kujawskim
5. Regionalny Zarząd Gospodarki Wodnej w Gdańsku Państwowe Gospodarstwo Wodne Wody Polskie poprzez Nadzór Wodny w Aleksandrowie Kujawskim

zwolnione z opłaty skarbowej na podstawie ustawy z dnia 16 listopada 2006 r. o opłacie skarbowej (Dz. U. 2016 r. poz. 1827 ze zm.)

Aleksandrów Kujawski, dnia 25.07.2018 r.

Pl.6733.7.15.2018.MZ

## DECYZJA

Na podstawie art. 63 ust. 5 w zw. z art. 60 ust. 1 ustawy z dnia 27 marca 2003 r. o planowaniu i zagospodarowaniu przestrzennym (Dz. U. z 2017 r., poz. 1073 ze zm.) oraz art. 104 i art. 107 ustawy z dnia 14 czerwca 1960 roku Kodeks postępowania administracyjnego (Dz. U. z 2017 r., poz. 1257 ze zm.), po rozpatrzeniu wniosku z dnia 25.07.2018 r. Związku Gmin Ziemi Kujawskiej z siedzibą w Aleksandrowie w sprawie przeniesienia decyzji o ustaleniu lokalizacji inwestycji celu publicznego dla zamierzenia inwestycyjnego polegającego na: przebudowie i rozbudowie obiektu użyteczności publicznej o pomieszczenie świetlicy położonego na terenie działki nr 187/16 w obrębie ewidencyjnym Przybranowo, gmina Aleksandrów Kujawski.

## ORZĘKAM:

przenieść decyzję ostateczną nr 9/2018 z dnia 25.05.2018 r. oraz zmianę decyzji z dnia 16.07.2018 r. o ustaleniu lokalizacji inwestycji celu publicznego dla zamierzenia inwestycyjnego polegającego na: przebudowie i rozbudowie obiektu użyteczności publicznej o pomieszczenie świetlicy położonego na terenie działki nr 187/16 w obrębie ewidencyjnym Przybranowo, gmina Aleksandrów Kujawski.

**z: Gminy Aleksandrów Kujawski**

z/s ul. Słowackiego 12, 87-700 Aleksandrów Kujawski

**na: Związek Gmin Ziemi Kujawskiej z siedzibą w Aleksandrowie Kujawskim**

z/s ul. Chopina 4, 87-700 Aleksandrów Kujawski

W pozostałej części w/w decyzja nie ulega zmianie i obowiązuje strony.

## UZASADNIENIE

Wnioskiem z dnia 25.07.2018r. Związek Gmin Ziemi Kujawskiej z siedzibą w Aleksandrowie zwrócił się do tutejszego organu o przeniesienie na jego rzecz decyzji o ustaleniu lokalizacji inwestycji celu publicznego dla zamierzenia inwestycyjnego polegającego na: przebudowie i rozbudowie obiektu użyteczności publicznej o pomieszczenie świetlicy położonego na terenie działki nr 187/16 w obrębie ewidencyjnym Przybranowo, gmina Aleksandrów Kujawski.

Wnioskodawca oświadczeniem z dnia 25.07.2018 r. przyjął warunki zawarte w w/w decyzji. Akceptację przeniesienia decyzji złożył, oświadczeniem z dnia 25.07.2018 r. Wójt Gminy Aleksandrów Kujawski działający w imieniu Gminy Aleksandrów Kujawski na rzecz, której przedmiotowa decyzja o ustaleniu lokalizacji inwestycji celu publicznego została wydana.

Tutejszy organ uznał wniosek za zasadny, stąd na podstawie art. 63 ust. 5 w/w ustawy należało orzec, jak w osnowie decyzji.

## POUCZENIE

Od niniejszej decyzji przysługuje stronom odwołanie do Samorządowego Kolegium Odwoławczego we Włocławku za pośrednictwem Wójta Gminy Aleksandrów Kujawski w terminie 14 dni od dnia jej doręczenia.

W myśl art. 127a k.p.a w trakcie biegu terminu do wniesienia odwołania strona może zrzec się prawa do wniesienia odwołania wobec organu administracji publicznej, który wydał decyzję. Z dniem doręczenia organowi administracji publicznej oświadczenia o zrzeczeniu się prawa do wniesienia odwołania przez ostatnią ze stron postępowania, decyzja staje się ostateczna i prawomocna.

Na podstawie ustawy z dnia 16 listopada 2006r. o opłacie skarbowej (Dz. U. z 2018 r., poz. 1044 ze zm.) – zwolniona z opłaty skarbowej.

Otrzymują:

1. Związek Gmin Ziemi Kujawskiej z siedzibą w Aleksandrowie Kujawskim
2. Gmina Aleksandrów Kujawski
3. P1-a/a

mgr inż. *Kollat*  
Kujawski  
Kujawski